



Schéma de Gestion et Zonage des Eaux Pluviales

Planche du fonctionnement hydraulique

Commune de

Vimont

Version : A


Date : 4 mars 2023



LEGENDE

 Limite communale

Fonctionnement hydraulique

 Cours d'eau

 Cours d'eau secondaire / temporaire


 <-< Talweg


 Sens d'écoulement

 Ancienne mare

 Bassin

 Etang


 Mare


 Source

 Bassin enterré

 Triangles de canalisations profond

 Canalisations pluviales

 Fossé / ruisseau

 Caniveau à grilles

 Talus / muret / mur

 Hâle / talus planté


Désordres hydrauliques

Inondation au niveau des propriétés

 Inondation ruisseau

 Inondation de pièces à vivre

 Inondation de sous-sol / bâtiment / garage

 Inondation de jardins / acides

Inondation / ruissellement sur voirie

 Inondation ruisseau

 Axe important

 Axe secondaire / chemin

