



RAPPORT ANNUEL

SUR LE PRIX ET LA QUALITE DU SERVICE PUBLIC

DE L'ASSAINISSEMENT COLLECTIF



EXERCICE 2017

Rapport annuel relatif au prix et à la qualité du service public de l'assainissement collectif pour l'exercice présenté conformément à l'article L2224 - 5 du code général des collectivités territoriales et au décret du 2 mai 2007. Tout renseignement concernant la réglementation en vigueur, la définition et le calcul des différents indicateurs peut être obtenu sur le site www.services.eaufrance.fr

Table des matières

1. Caractérisation technique du service	3
1.1. Présentation du territoire desservi	3
1.2. Mode de gestion du service	3
1.3. Estimation de la population desservie (D201.0)	4
1.4. Nombre d'abonnés	5
1.5. Volumes facturés.....	6
1.6. Détail des imports et exports d'effluents	6
1.7. Autorisations de déversements d'effluents industriels (D.202.0)	6
1.8. Linéaire de réseaux de collecte (hors branchements) et/ou transfert	7
1.9. Ouvrages d'épuration des eaux usées	8
1.10. Quantités de boues issues des ouvrages d'épuration (D203.0)	9
1.10.1. Quantités de boues produites par les ouvrages d'épuration.....	9
1.10.2. Quantités de boues évacuées des ouvrages d'épuration	9
2. Tarification de l'assainissement et recettes du service	10
2.1. Modalités de tarification.....	10
2.2. Facture d'assainissement type (D204.0).....	11
2.3. Recettes.....	13
3. Indicateurs de performance	14
3.1. Taux de desserte par le réseau d'assainissement collectif (P201.1).....	14
3.2. Indice de connaissance et de gestion patrimoniale des réseaux (P202.2B).....	14
3.3. Conformité de la collecte des effluents (P203.3).....	16
3.4. Conformité des équipements des stations de traitement des eaux usées (P204.3)	16
3.5. Conformité de la performance des ouvrages d'épuration (P205.3)	17
3.6. Taux de boues évacuées selon les filières conformes à la réglementation (P206.3).....	17
4. Financement des investissements	18
4.1. Montants financiers	18
4.2. Etat de la dette du service	18
4.3. Amortissements	18
4.4. Présentation des projets à l'étude en vue d'améliorer la qualité du service à l'usager et les performances environnementales du service et montants prévisionnels des travaux	18
4.5. Présentation des programmes pluriannuels de travaux adoptés par l'assemblée délibérante au cours du dernier exercice	18
5. Actions de solidarité et de coopération décentralisée dans le domaine de l'eau.....	19
5.1. Abandons de créance ou versements à un fonds de solidarité (P207.0)	19
5.2. Opérations de coopération décentralisée (cf. L 1115-1-1 du CGCT)	19
6. Tableau récapitulatif des indicateurs	20

1. CARACTERISATION TECHNIQUE DU SERVICE

1.1. Présentation du territoire desservi



Le service est géré au niveau communal
 intercommunal

- Nom de la collectivité : COMMUNAUTE DE COMMUNES VAL ES DUNES
- Caractéristiques (commune, EPCI et type, etc.) : Communauté de communes
- Compétences liées au service :

Oui **Non**

Collecte

Transport

Dépollution

Contrôle de raccordement

Elimination des boues produites

Et à la demande des propriétaires : Les travaux de mise en conformité de la partie privative du branchement

Les travaux de suppression ou d'obturation des fosses

- Territoire desservi (communes adhérentes au service, secteurs et hameaux desservis, etc.) : Cagny, Émiéville, Frénoeuville
- Existence d'une CCSPL Oui Non
- Existence d'un zonage Oui, date d'approbation* : 2000/2013 Non
- Existence d'un règlement de service Oui, date d'approbation* : 2008 Non

1.2. Mode de gestion du service



Le service est exploité en **délégation de service public par une entreprise privée**

* Approbation en assemblée délibérante

Nature du contrat :

- Nom du prestataire : SAUR
- Date de début de contrat : 01/07/2008
- Date de fin de contrat initial : 30/06/2019
- Date de fin de contrat (après avenant le cas échéant) : 30/06/2019
- Nombre d'avenants et nature des avenants :

Avenant n°	Date	Objet
1	08/04/2013	Modification tarifaire et prise en compte de nouveaux ouvrages
2	18/05/2015	Mise en œuvre de la réforme de la réglementation visant la prévention des dommages causés au réseau lors de travaux

- Nature exacte de la mission du prestataire :

Gestion du service	application du règlement du service, fonctionnement, surveillance et entretien des installations
Gestion des abonnés	accueil des usagers, facturation, traitement des doléances client
Mise en service	des branchements, des collecteurs
Entretien	contrôle électrique des postes, de la station d'épuration, de la télégestion, de la vitrerie, des fenêtres, des menuiseries métalliques, de la voirie, de l'ensemble des ouvrages, des branchements, des clôtures, des collecteurs, des équipements électromécaniques, des installations électriques, des postes de relèvements, du génie civil, hydrocurage (réseau, postes)
Renouvellement	de la téléalarme, des accessoires hydrauliques, des canalisations < 12 m, des clôtures, des huisseries, portes, portails et fenêtres, des équipements de traitement, des équipements électriques, , électroniques, électromécaniques, des matériels tournants
Prestations particulières	bilans de pollution (autocontrôle), épandage des boues, évacuation et traitement des déchets, gestion patrimoniale des réseaux, mise à jour annuelle de l'inventaire des biens, passage caméra, récupération pour la collectivité de la TVA des investissements, tenue à jour d'un plan du réseau, traitement des boues, versement par collectivité le 1/07, 1/10, 31/12, 01/04

1.3. Estimation de la population desservie (D201.0)



Est ici considérée comme un habitant desservi toute personne – y compris les résidents saisonniers – domiciliée dans une zone où il existe à proximité une antenne du réseau public d'assainissement collectif sur laquelle elle est ou peut être raccordée.

Le service public d'assainissement collectif dessert 3 861 habitants au 31/12/2017 (3 861 au 31/12/2016).

1.4. Nombre d'abonnés



Les abonnés domestiques et assimilés sont ceux redevables à l'Agence de l'eau au titre de la pollution de l'eau d'origine domestique en application de l'article L213-10-3 du Code de l'environnement.

Le service public d'assainissement collectif dessert 1 716 abonnés au 31/12/2017 (1 666 au 31/12/2016).

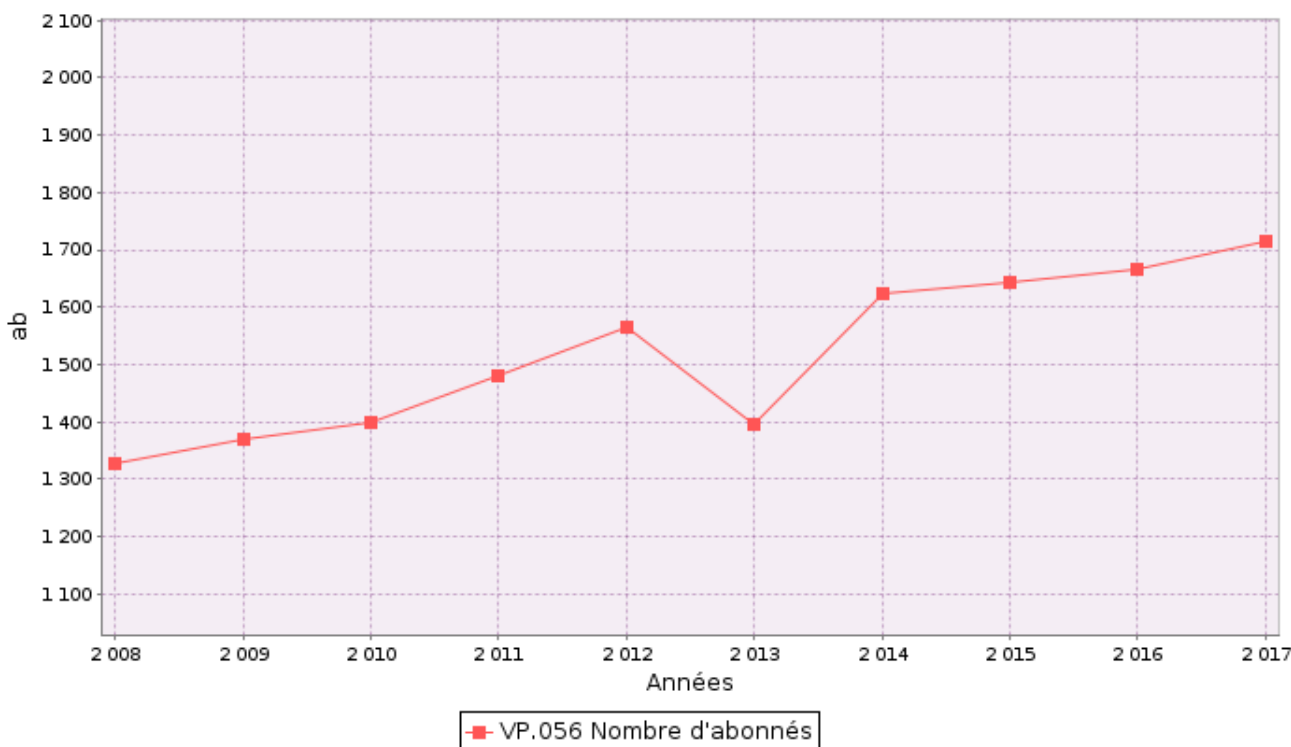
La répartition des abonnés par commune est la suivante

Commune	Nombre total d'abonnés 31/12/2016	Nombre d'abonnés domestiques au 31/12/2017	Nombre d'abonnés non domestiques au 31/12/2017	Nombre total d'abonnés au 31/12/2017	Variation en %
Cagny	709	717	-	717	1.1%
Émiéville	206	221	-	221	7.3%
Frénoville	751	778	-	778	3.6%
Total	1 666	1 716	-	1 716	3%

Nombre d'abonnés potentiels déterminé à partir du document de zonage d'assainissement : 1 716.

La densité linéaire d'abonnés (nombre d'abonnés par km de réseau hors branchement est de 56,88 abonnés/km) au 31/12/2017. (55,22 abonnés/km au 31/12/2016).

Le nombre d'habitants par abonné (population desservie rapportée au nombre d'abonné) est de 2,25 habitants/abonné au 31/12/2017. (2,32 habitants/abonné au 31/12/2016).

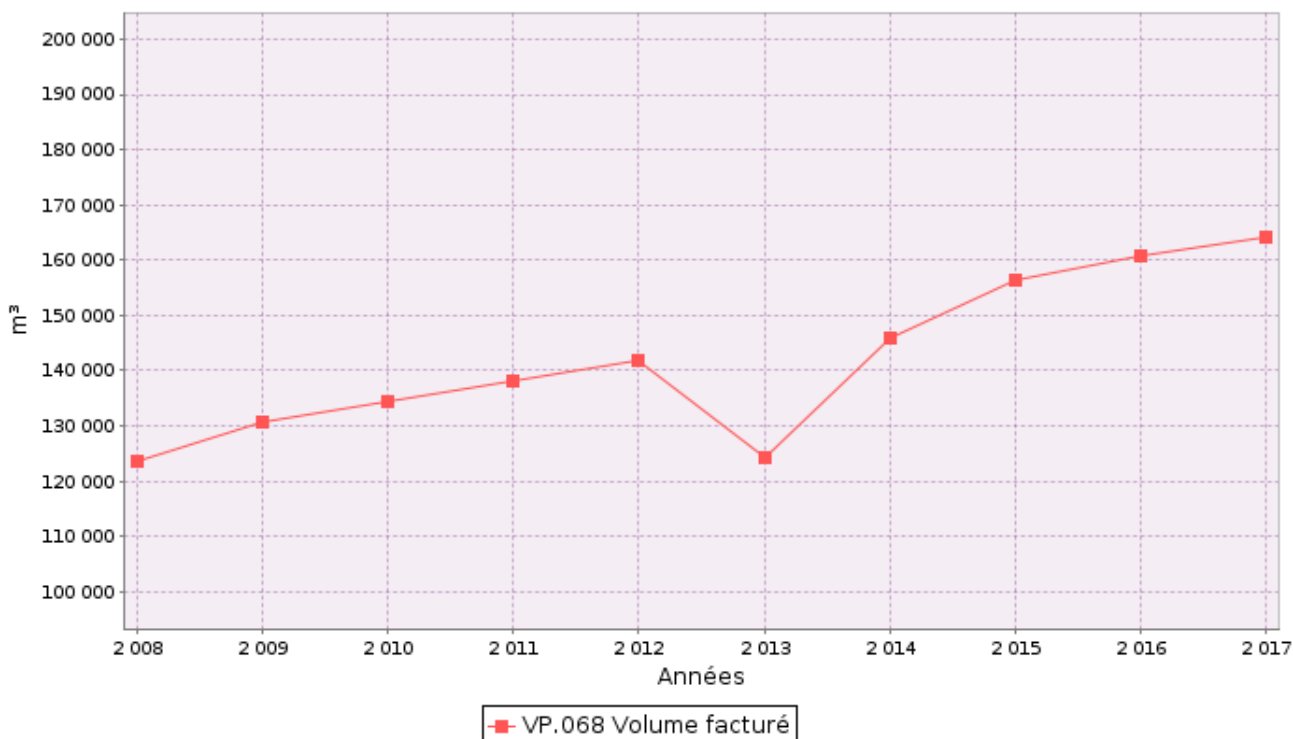


1.5. Volumes facturés



	Volumes facturés durant l'exercice 2016 en m ³	Volumes facturés durant l'exercice 2017 en m ³	Variation en %
Abonnés domestiques ⁽¹⁾	160 760	164 305	2,2%
Abonnés non domestiques	-	-	-
Total des volumes facturés aux abonnés	160 760	164 305	2,2%

(1) Les abonnés domestiques et assimilés sont ceux redevables à l'Agence de l'eau au titre de la pollution de l'eau d'origine domestique en application de l'article L213-10-3 du Code de l'environnement.



1.6. Détail des imports et exports d'effluents



Sans objet

1.7. Autorisations de déversements d'effluents industriels (D.202.0)



Le nombre d'arrêtés autorisant le déversement d'eaux usées non-domestiques signés par la collectivité responsable du service de collecte des eaux usées en application et conformément aux dispositions de l'article L1331-10 du Code de la santé publique est de 0 au 31/12/2017 (0 au 31/12/2016).

1.8. Linéaire de réseaux de collecte (hors branchements) et/ou transfert



Le réseau de collecte et/ou transfert du service public d'assainissement collectif est constitué de :

- 0 km de réseau unitaire hors branchements,
- 30,17 km de réseau séparatif d'eaux usées hors branchements,

soit un linéaire de collecte total de 30,17 km (30,17 km au 31/12/2016).

1.9. Ouvrages d'épuration des eaux usées



Le service gère 1 Station de Traitement des Eaux Usées (STEU) qui assurent le traitement des eaux usées.

STEU N°1 : Station d'épuration
Code Sandre de la station : 031411901000

Caractéristiques générales											
Filière de traitement (cf. annexe)			Boue activée aération prolongée (très faible charge)								
Date de mise en service			31/12/2005								
Commune d'implantation			Frénoville (14287)								
Lieu-dit											
Capacité nominale STEU en EH ⁽¹⁾			4600								
Nombre d'abonnés raccordés											
Nombre d'habitants raccordés											
Débit de référence journalier admissible en m ³ /j			876								
Prescriptions de rejet											
Soumise à		<input type="checkbox"/> Autorisation en date du ... <input type="checkbox"/> Déclaration en date du ...									
Milieu récepteur du rejet		Type de milieu récepteur		Eau douce de surface							
		Nom du milieu récepteur		PETITE RIVIERE							
Polluant autorisé		Concentration au point de rejet (mg/l)		et / ou				Rendement (%)			
DBO ₅		15		<input type="checkbox"/> et <input type="checkbox"/>		ou <input type="checkbox"/>		50			
DCO		50		<input type="checkbox"/> et <input type="checkbox"/>		ou <input type="checkbox"/>		250			
MES		20		<input type="checkbox"/> et <input type="checkbox"/>		ou <input type="checkbox"/>		85			
NGL		15		<input type="checkbox"/> et <input type="checkbox"/>		ou <input type="checkbox"/>		-			
NTK		-		<input type="checkbox"/> et <input type="checkbox"/>		ou <input type="checkbox"/>		-			
pH		-		<input type="checkbox"/> et <input type="checkbox"/>		ou <input type="checkbox"/>		-			
NH ₄ ⁺		-		<input type="checkbox"/> et <input type="checkbox"/>		ou <input type="checkbox"/>		-			
Pt		2		<input type="checkbox"/> et <input type="checkbox"/>		ou <input type="checkbox"/>		-			
Charges rejetées par l'ouvrage											
Date du bilan 24h	Conformité (Oui/Non)	Conformité du rejet en concentration et/ou en rendement selon arrêté									
		DBO ₅		DCO		MES		NGL		Pt	
		Conc mg/l	Rend %	Conc mg/l	Rend %	Conc mg/l	Rend %	Conc mg/l	Rend %	Conc mg/l	Rend %
Moyenne annuelle 2017	Oui	< 3	98.2	21.3	95.9	2.8	98.3	5.3	86.3	1.5	67.1

⁽¹⁾ EH ou Equivalent-Habitant : unité de mesure de la capacité d'une filière d'épuration, basée sur le rejet journalier moyen théorique d'un abonné domestique

⁽²⁾ en tonnes de Matière Sèche (tMS)

1.10. Quantités de boues issues des ouvrages d'épuration (D203.0)

1.10.1. Quantités de boues produites par les ouvrages d'épuration



Boues produites entre le 1 ^{er} janvier et le 31 décembre	Exercice 2016 en tMS	Exercice 2017 en tMS
Station d'épuration (Code Sandre : 031411901000)	57,16	59,54
Total des boues produites	57,16	59,54

1.10.2. Quantités de boues évacuées des ouvrages d'épuration



Boues évacuées entre le 1 ^{er} janvier et le 31 décembre	Exercice 2016 en tMS	Exercice 2017 en tMS
Station d'épuration (Code Sandre : 031411901000)	50,98	63,00
Total des boues évacuées	50,98	63,00

2. TARIFICATION DE L'ASSAINISSEMENT ET RECETTES DU SERVICE

2.1. Modalités de tarification



La facture d'assainissement collectif comporte une part proportionnelle à la consommation de l'abonné, et peut également inclure une part indépendante de la consommation, dite part fixe (abonnement, etc.).

Les tarifs applicables aux 01/01/2017 et 01/01/2018 sont les suivants :

	Au 01/01/2017	Au 01/01/2018
Participation pour l'Assainissement Collectif (PAC) ⁽¹⁾	750,00	750,00
Participation aux frais de branchement au-delà de 7m ⁽³⁾	Selon devis	Selon devis

⁽¹⁾ Cette participation, créée par l'article 30 de la loi de finances rectificative pour 2012 n° 2012-354 du 14 mars 2012, correspond à l'ancienne Participation pour le Raccordement au Réseau d'Assainissement (PRRA), initialement Participation pour Raccordement à l'Égout (PRE)

Tarifs	Au 01/01/2017	Au 01/01/2018
Part de la collectivité		
Part fixe (€ HT/an)		
Abonnement ⁽¹⁾	4,78 €	4,78 €
Part proportionnelle (€ HT/m ³)		
Prix au m ³	0,9756 €/m ³	0,9756 €/m ³
Part du délégataire		
Part fixe (€ HT/an)		
Abonnement ⁽¹⁾	22,6 €	22,76 €
Part proportionnelle (€ HT/m ³)		
Prix au m ³	0,4306 €/m ³	0,4335 €/m ³
Taxes et redevances		
Taxes		
Taux de TVA ⁽²⁾	10 %	10 %
Redevances		
Modernisation des réseaux de collecte (Agence de l'Eau)	0,3 €/m ³	0,24 €/m ³

⁽¹⁾ Cet abonnement est celui pris en compte dans la facture 120 m³.

⁽²⁾ L'assujettissement à la TVA est volontaire pour les services en régie et obligatoire en cas de délégation de service public.

Les délibérations fixant les différents tarifs et prestations aux abonnés pour l'exercice sont les suivantes :

- Délibération du 17/12/2015 effective à compter du 01/01/2016 fixant les tarifs du service d'assainissement collectif.
- Délibération du 20/10/2016 effective à compter du 01/01/2017 fixant les tarifs du service d'assainissement collectif.
- ⁽³⁾ Délibération du 18/06/2012 effective à compter du 01/07/2012 fixant la participation aux frais de branchement.

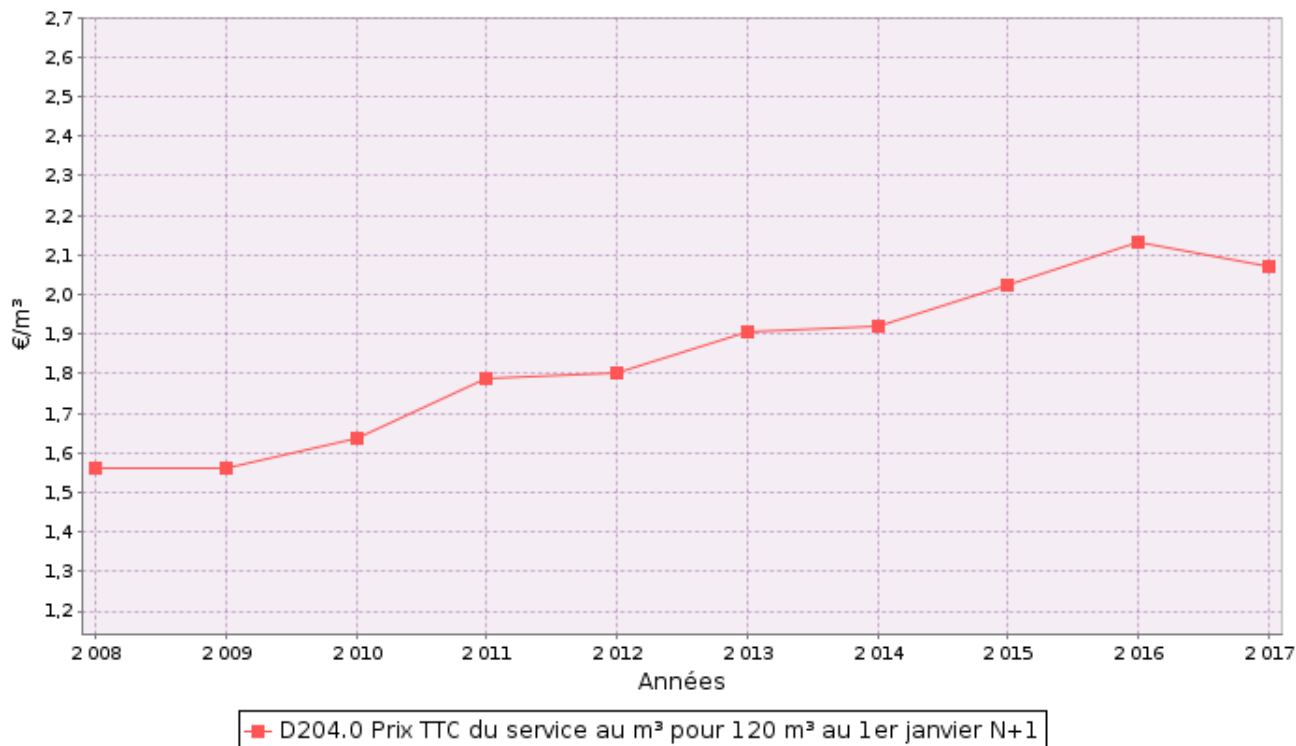
2.2. Facture d'assainissement type (D204.0)



Les tarifs applicables au 01/01/2017 et au 01/01/2018 pour une consommation d'un ménage de référence selon l'INSEE (120 m³/an) sont :

Facture type	Au 01/01/2017 en €	Au 01/01/2018 en €	Variation en %
Part de la collectivité			
Part fixe annuelle	4,78	4,78	0%
Part proportionnelle	117,07	117,07	0%
Montant HT de la facture de 120 m³ revenant à la collectivité	121,85	121,85	0%
Part du délégataire (en cas de délégation de service public)			
Part fixe annuelle	22,60	22,76	0,5%
Part proportionnelle	51,67	52,02	0,7%
Montant HT de la facture de 120 m³ revenant au délégataire	74,27	74,78	0,6%
Taxes et redevances			
Redevance de modernisation des réseaux de collecte (Agence de l'Eau)	36,00	28,80	-20%
TVA	23,21	22,54	-2,9%
Montant des taxes et redevances pour 120 m³	59,21	51,34	-13,3%
Total	255,33	247,98	-2,9%
Prix TTC au m³	2,13	2,07	-2,8%

ATTENTION : si la production et/ou le transport sont effectués par un autre service et sont facturés directement à l'abonné, il convient de rajouter ces tarifs dans le tableau précédent.



Dans le cas d'un EPCI, le tarif pour chaque commune est :

Commune	Prix au 01/01/2017 en €/m³	Prix au 01/01/2018 en €/m³
Cagny	2,13	2,07
Émiéville	2,13	2,07
Frénoville	2,13	2,07

La facturation est effectuée avec une fréquence annuelle.

Pour chaque élément du prix ayant évolué depuis l'exercice précédent, les éléments explicatifs (financement de travaux, remboursement de dettes, augmentation du coût des fournitures, etc.) sont les suivants :

- Redevance : baisse du taux de la redevance de modernisation des réseaux de collecte (Agence de l'Eau)

2.3. Recettes



Recettes de la collectivité :

Type de recette	Exercice 2016 en €	Exercice 2017 en €	Variation en %
Recettes de facturation			
Sous-total recettes de facturation	138 500	156 000	+ 11,2
Autres recettes			
Recettes de raccordement	500	5 250	+ 950,0
Prime de l'Agence de l'Eau	-	-	-
Autres recettes (contrôle de délégation)	2 795	2 821	+ 0,9
Sous-total autres recettes	3 295	9 787	+ 197,0
Recettes de la collectivité			
Total des recettes	141 795	165 787	+ 16,9

Recettes de l'exploitant (si contrat de délégation) :

Type de recette	Exercice 2016 en €	Exercice 2017 en €	Variation en %
Total recettes de facturation			
Sous-total recettes de facturation	104 700	105 100	+ 0,4
Autres recettes			
Recettes liées aux travaux	1 600	1 800	+ 12,5
Produits accessoires	-	-	-
Sous-total autres recettes	1 600	1 800	+ 12,5
Recettes de l'exploitant			
Total des recettes	106 300	106 900	+ 0,6

Recettes globales : Total des recettes de vente d'eau au 31/12/2017 : 306 100 € (283 700 au 31/12/2016).

3. INDICATEURS DE PERFORMANCE

3.1. Taux de desserte par le réseau d'assainissement collectif (P201.1)



Cet indicateur est le ratio entre le nombre d'abonnés desservis par le réseau d'assainissement collectif et le nombre d'abonnés potentiels déterminé à partir du document de zonage d'assainissement.

$$\text{taux de desserte par les réseaux d'eaux usées} = \frac{\text{nombre d'abonnés desservis}}{\text{nombre d'abonnés potentiels}} * 100$$

Pour l'exercice 2017, le taux de desserte par les réseaux d'eaux usées est de 100% des 1 716 abonnés potentiels (100% pour 2016).

3.2. Indice de connaissance et de gestion patrimoniale des réseaux (P202.2B)



L'indice de connaissance et de gestion patrimoniale des réseaux de collecte des eaux usées a évolué en 2013 (indice modifié par l'arrêté du 2 décembre 2013). De nouvelles modalités de calcul ayant été définies, les valeurs d'indice affichées à partir de l'exercice 2013 ne doivent pas être comparées à celles des exercices précédents.

L'obtention de 40 points pour les parties A et B ci-dessous est nécessaire pour considérer que le service dispose du descriptif détaillé des ouvrages de collecte et de transport des eaux usées mentionné à l'article D 2224-5-1 du code général des collectivités territoriales.

La valeur de cet indice varie entre 0 et 120 (ou 0 et 100 pour les services n'ayant pas la mission de distribution).

La valeur de l'indice est obtenue en faisant la somme des points indiqués dans les parties A, B et C décrites ci-dessous et avec les conditions suivantes :

- Les 30 points d'inventaire des réseaux (partie B) ne sont comptabilisés que si les 15 points des plans de réseaux (partie A) sont acquis.
- Les 75 points des autres éléments de connaissance et de gestion des réseaux (partie C) ne sont comptabilisés que si au moins 40 des 45 points de l'ensemble plans des réseaux et inventaire des réseaux (parties A + B) sont acquis.

	nombre de points	Valeur	points potentiels
PARTIE A : PLAN DES RESEAUX (15 points)			
VP.250 - Existence d'un plan de réseaux mentionnant la localisation des ouvrages annexes (relèvement, refoulement, déversoirs d'orage, ...) et les points d'autosurveillance du réseau	oui : 10 points non : 0 point	Oui	10
VP.251 - Existence et mise en œuvre d'une procédure de mise à jour, au moins chaque année, du plan des réseaux pour les extensions, réhabilitations et renouvellements de réseaux (en l'absence de travaux, la mise à jour est considérée comme effectuée)	oui : 5 points non : 0 point	Oui	5
PARTIE B : INVENTAIRE DES RESEAUX (30 points qui ne sont décomptés que si la totalité des points a été obtenue pour la partie A)			
VP.252 - Existence d'un inventaire des réseaux avec mention, pour tous les tronçons représentés sur le plan, du linéaire, de la catégorie de l'ouvrage et de la précision des informations cartographiques	0 à 15 points sous conditions ⁽¹⁾	Oui	15
VP.254 - Procédure de mise à jour des plans intégrant la mise à jour de l'inventaire des réseaux		Oui	
VP.253 - Pourcentage du linéaire de réseau pour lequel l'inventaire des réseaux mentionne les matériaux et diamètres		96,16%	
VP.255 - Pourcentage du linéaire de réseau pour lequel l'inventaire des réseaux mentionne la date ou la période de pose	0 à 15 points sous conditions ⁽²⁾	99,91%	15
PARTIE C : AUTRES ELEMENTS DE CONNAISSANCE ET DE GESTION DES RESEAUX (75 points qui ne sont décomptés que si 40 points au moins ont été obtenus en partie A et B)			
VP.256 - Pourcentage du linéaire de réseau pour lequel le plan des réseaux mentionne l'altimétrie	0 à 15 points sous conditions ⁽³⁾	59,71%	10
VP.257 Localisation et description des ouvrages annexes (relèvement, refoulement, déversoirs d'orage, ...)	oui : 10 points non : 0 point	Oui	10
VP.258 Inventaire mis à jour, au moins chaque année, des équipements électromécaniques existants sur les ouvrages de collecte et de transport des eaux usées (en l'absence de modifications, la mise à jour est considérée comme effectuée)	oui : 10 points non : 0 point	Oui	10
VP.259 - Nombre de branchements de chaque tronçon dans le plan ou l'inventaire des réseaux ⁽⁴⁾	oui : 10 points non : 0 point	Non	0
VP.260 - Localisation des interventions et travaux réalisés (curage curatif, désobstruction, réhabilitation, renouvellement, ...) pour chaque tronçon de réseau	oui : 10 points non : 0 point	Oui	10
VP.261 - Existence et mise en œuvre d'un programme pluriannuel d'inspection et d'auscultation du réseau assorti d'un document de suivi contenant les dates des inspections et les réparations ou travaux qui en résultent	oui : 10 points non : 0 point	Oui	10
VP.262 - Existence et mise en œuvre d'un plan pluriannuel de renouvellement (programme détaillé assorti d'un estimatif portant sur au moins 3 ans)	oui : 10 points non : 0 point	Oui	10
TOTAL (indicateur P202.2B)	120	-	105

(1) l'existence de l'inventaire et d'une procédure de mise à jour ainsi qu'une connaissance minimum de 50 % des matériaux et diamètres sont requis pour obtenir les 10 premiers points. Si la connaissance des matériaux et diamètres atteint 60, 70, 80, 90 ou 95%, les points supplémentaires sont respectivement de 1, 2, 3, 4 et 5

(2) l'existence de l'inventaire ainsi qu'une connaissance minimum de 50 % des périodes de pose sont requis pour obtenir les 10 premiers points. Si la connaissance des périodes de pose atteint 60, 70, 80, 90 ou 95%, les points supplémentaires sont respectivement de 1, 2, 3, 4 et 5

(3) Si la connaissance de l'altimétrie atteint 50, 60, 70, 80, 90 ou 95%, les points obtenus sont respectivement de 10, 11, 12, 13, 14 et 15

(4) non pertinent si le service n'a pas la mission de collecte

L'indice de connaissance et de gestion patrimoniale des réseaux du service est 105 pour l'exercice 2017 (105 pour 2016).

3.3. Conformité de la collecte des effluents (P203.3)



(réseau collectant une charge > 2000 EH)

Cet indicateur – de valeur 0 (non-conforme) ou 100 (conforme) pour chaque système de collecte (ensemble de réseaux aboutissant à une même station) – s'obtient auprès des services de la Police de l'Eau.

Un indice de conformité global pour le service est ensuite obtenu en pondérant par l'importance de la charge brute de pollution organique transitant par chaque système.

	Charge brute de pollution transitant par le système de collecte en kg DBO5/j pour l'exercice 2017	Conformité exercice 2016 0 ou 100	Conformité exercice 2017 0 ou 100
Station d'épuration	152,19	0	100

Pour l'exercice 2017, l'indice global de conformité de la collecte des effluents est 100 (0 en 2016).

3.4. Conformité des équipements des stations de traitement des eaux usées (P204.3)



(uniquement pour les STEU d'une capacité > 2000 EH)

Cet indicateur – de valeur 0 (non-conforme) ou 100 (conforme) pour chaque station de traitement des eaux usées d'une capacité > 2000 EH – s'obtient auprès des services de la Police de l'Eau.

Un indice de conformité global pour le service est ensuite obtenu en pondérant par les charges brutes de pollution organique pour le périmètre du système de traitement de chaque station de traitement des eaux usées.

	Charge brute de pollution organique reçue par la station de traitement des eaux usées en kg DBO5/j exercice 2017	Conformité exercice 2016 0 ou 100	Conformité exercice 2017 0 ou 100
Station d'épuration	152,19	100	100

Pour l'exercice 2017, l'indice global de conformité des équipements des STEU est 100 (100 en 2016).

3.5. Conformité de la performance des ouvrages d'épuration (P205.3)



(uniquement pour les STEU d'une capacité > 2000 EH)

Cet indicateur – de valeur 0 (non-conforme) ou 100 (conforme) pour chaque station de traitement des eaux usées d'une capacité > 2000 EH – s'obtient auprès de la Police de l'Eau.

Un indice de conformité global pour le service est ensuite obtenu en pondérant par les charges brutes de pollution organique pour le périmètre du système de traitement de chaque station de traitement des eaux usées.

	Charge brute de pollution organique reçue par la station de traitement des eaux usées en kg DBO5/j exercice 2017	Conformité exercice 2016 0 ou 100	Conformité exercice 2017 0 ou 100
Station d'épuration	152,19	100	100

Pour l'exercice 2017, l'indice global de conformité de la performance des ouvrages d'épuration est 100 (100 en 2016).

3.6. Taux de boues évacuées selon les filières conformes à la réglementation (P206.3)



Une filière d'évacuation des boues d'épuration est dite conforme si elle remplit les deux conditions suivantes :

- le transport des boues est effectué conformément à la réglementation en vigueur,
- la filière de traitement est autorisée ou déclarée selon son type et sa taille.

Station d'épuration :

Filières mises en oeuvre		tMS
Valorisation agricole	<input checked="" type="checkbox"/> Conforme	63
	<input type="checkbox"/> Non conforme	
Compostage	<input type="checkbox"/> Conforme	
	<input type="checkbox"/> Non conforme	
Incinération	<input type="checkbox"/> Conforme	
	<input type="checkbox"/> Non conforme	
Evacuation vers une STEU ⁽¹⁾	<input type="checkbox"/> Conforme	
	<input type="checkbox"/> Non conforme	
Autre : ...	<input type="checkbox"/> Conforme	
	<input type="checkbox"/> Non conforme	
<i>Tonnage total de matières sèches évacuées conformes</i>		63

⁽¹⁾ L'évacuation vers une STEU d'un autre service peut être considérée comme une filière conforme si le service qui réceptionne les boues a donné son accord (convention de réception des effluents) et si sa STEU dispose elle-même d'une filière conforme.

$$\text{taux de boues évacuées selon les filières conformes à la réglementation} = \frac{\text{TMS admis par une filière conforme}}{\text{TMS total évacué par toutes les filières}} * 100$$

Pour l'exercice 2017, le taux de boues évacuées selon les filières conformes à la réglementation est 100% (100% en 2016).

4. FINANCEMENT DES INVESTISSEMENTS

4.1. Montants financiers



	Exercice 2016	Exercice 2017
Montants financiers HT des travaux engagés pendant le dernier exercice budgétaire	8 026,00	4 405,37
Montants des subventions en €	/	/
Montants des contributions du budget général en €	/	/

4.2. Etat de la dette du service



L'état de la dette au 31 décembre [N] fait apparaître les valeurs suivantes :

	Exercice 2016	Exercice 2017
Encours de la dette au 31 décembre N (montant restant dû en €)	352 169,43	306 501,72
Montant remboursé durant l'exercice en €	en capital	45 667,71
	en intérêts	3 241,92

4.3. Amortissements



Non communiqué

4.4. Présentation des projets à l'étude en vue d'améliorer la qualité du service à l'usager et les performances environnementales du service et montants prévisionnels des travaux



Projets à l'étude	Montants prévisionnels en €	Montants prévisionnels de l'année précédente en €
Couverture des silos à boues	90 000	/

4.5. Présentation des programmes pluriannuels de travaux adoptés par l'assemblée délibérante au cours du dernier exercice



Programmes pluriannuels de travaux adoptés	Année prévisionnelle de réalisation	Montants prévisionnels en €
Non défini		

5. ACTIONS DE SOLIDARITE ET DE COOPERATION DECENTRALISEE DANS LE DOMAINE DE L'EAU

5.1. Abandons de créance ou versements à un fonds de solidarité (P207.0)



Cet indicateur a pour objectif de mesurer l'implication sociale du service.

Entrent en ligne de compte :

- les versements effectués par la collectivité au profit d'un fonds créé en application de l'article L261-4 du Code de l'action sociale et des familles (Fonds de Solidarité Logement, par exemple) pour aider les personnes en difficulté,
- les abandons de créance à caractère social, votés au cours de l'année par l'assemblée délibérante de la collectivité (notamment ceux qui sont liés au FSL).

0 € ont été abandonnés et/ou versés à un fonds de solidarité, soit 0 €/m³ pour l'année 2017 (0 €/m³ en 2016).

5.2. Opérations de coopération décentralisée (cf. L 1115-1-1 du CGCT)



Peuvent être ici listées les opérations mises en place dans le cadre de l'article L1115-1-1 du Code général des collectivités territoriales, lequel ouvre la possibilité aux collectivités locales de conclure des conventions avec des autorités locales étrangères pour mener des actions de coopération ou d'aide au développement.

Bénéficiaire	Montant en €
Sans objet	/

6. TABLEAU RECAPITULATIF DES INDICATEURS

		Valeur 2016	Valeur 2017
	Indicateurs descriptifs des services		
D201.0	Estimation du nombre d'habitants desservis par un réseau de collecte des eaux usées, unitaire ou séparatif	3 861	p
D202.0	Nombre d'autorisations de déversement d'effluents d'établissements industriels au réseau de collecte des eaux usées	0	0
D203.0	Quantité de boues issues des ouvrages d'épuration [tMS]	51	63
D204.0	Prix TTC du service au m ³ pour 120 m ³ [€/m ³]	2,13	2,07
	Indicateurs de performance		
P201.1	Taux de desserte par des réseaux de collecte des eaux usées	100%	100%
P202.2B	Indice de connaissance et de gestion patrimoniale des réseaux de collecte des eaux usées [points]	105	105
P203.3	Conformité de la collecte des effluents aux prescriptions définies en application du décret 94-469 du 3 juin 1994 modifié par le décret du 2 mai 2006	0%	100%
P204.3	Conformité des équipements d'épuration aux prescriptions définies en application du décret 94-469 du 3 juin 1994 modifié par le décret du 2 mai 2006	100%	100%
P205.3	Conformité de la performance des ouvrages d'épuration aux prescriptions définies en application du décret 94-469 du 3 juin 1994 modifié par le décret du 2 mai 2006	100%	100%
P206.3	Taux de boues issues des ouvrages d'épuration évacuées selon des filières conformes à la réglementation	100%	100%
P207.0	Montant des abandons de créance ou des versements à un fonds de solidarité [€/m ³]	0	0